

正 本

檔 號：

保存年限：

臺中市政府水利局 公告

發文日期：中華民國112年9月25日

發文字號：中市水雨字第1120083217號

附件：如公告事項一



主旨：公告本市南區下橋子排水分區範圍可供使用之公共雨水下水道資訊。

依據：「下水道法」第19條。

公告事項：

一、排水區域：臺中市南區下橋子排水分區範圍之「下O幹線」（830.20公尺）、「下A幹線」（787.98公尺）、「下S幹線」（114.66公尺）、「下R幹線」（703.62公尺）、「下Q幹線」（77.98公尺）、「下P幹線」（143.45公尺）、「下M幹線」（160.14公尺）、「下I幹線」（235.88公尺）、「下H幹線」（301.93公尺）、「下D幹線」（170.28公尺）及「下E幹線」（285.05公尺）等11條公共雨水下水道幹線。（各幹線區位及流量資料詳附件）

二、開始使用日期：自公告日開始使用。

三、接用程序：排水區域內所新建、增建或改建之建築物，按下水道用戶排水設備標準、建築技術規則，或主管機關所定訂建築基地開發排入雨水下水道標準等規定，將雨水排入鄰近雨水下水道之相關規範。

四、下水道管理規章：下水道法、下水道法施行細則、臺中市雨水下水道管理自治條例等相關規定。

局長范世億



鄭女鄭尋風



臺中市政府水利局
Water Resources Bureau of Taichung City Government

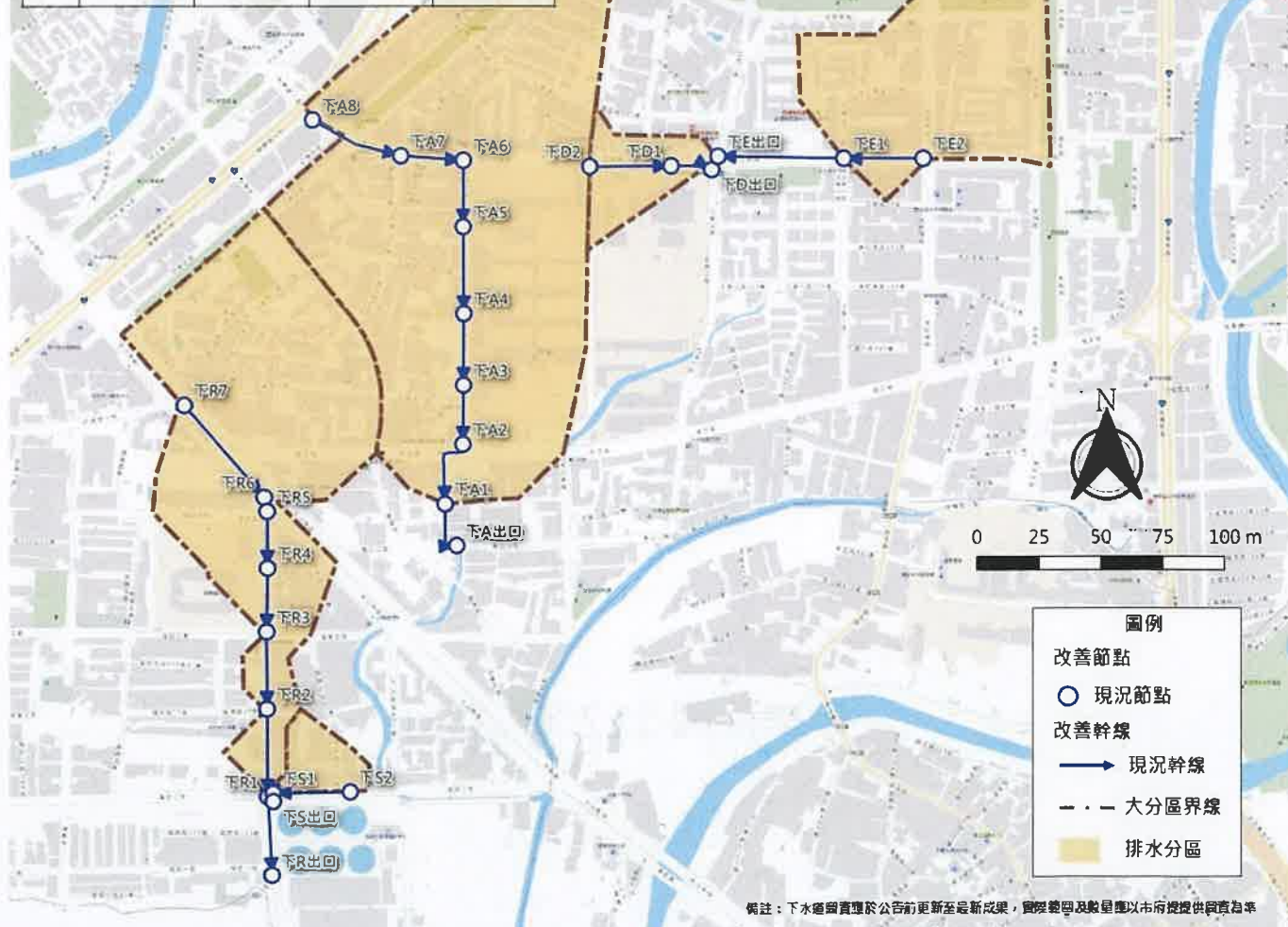
臺中市公共雨水下水道公告週知成果

下橋子排水分區

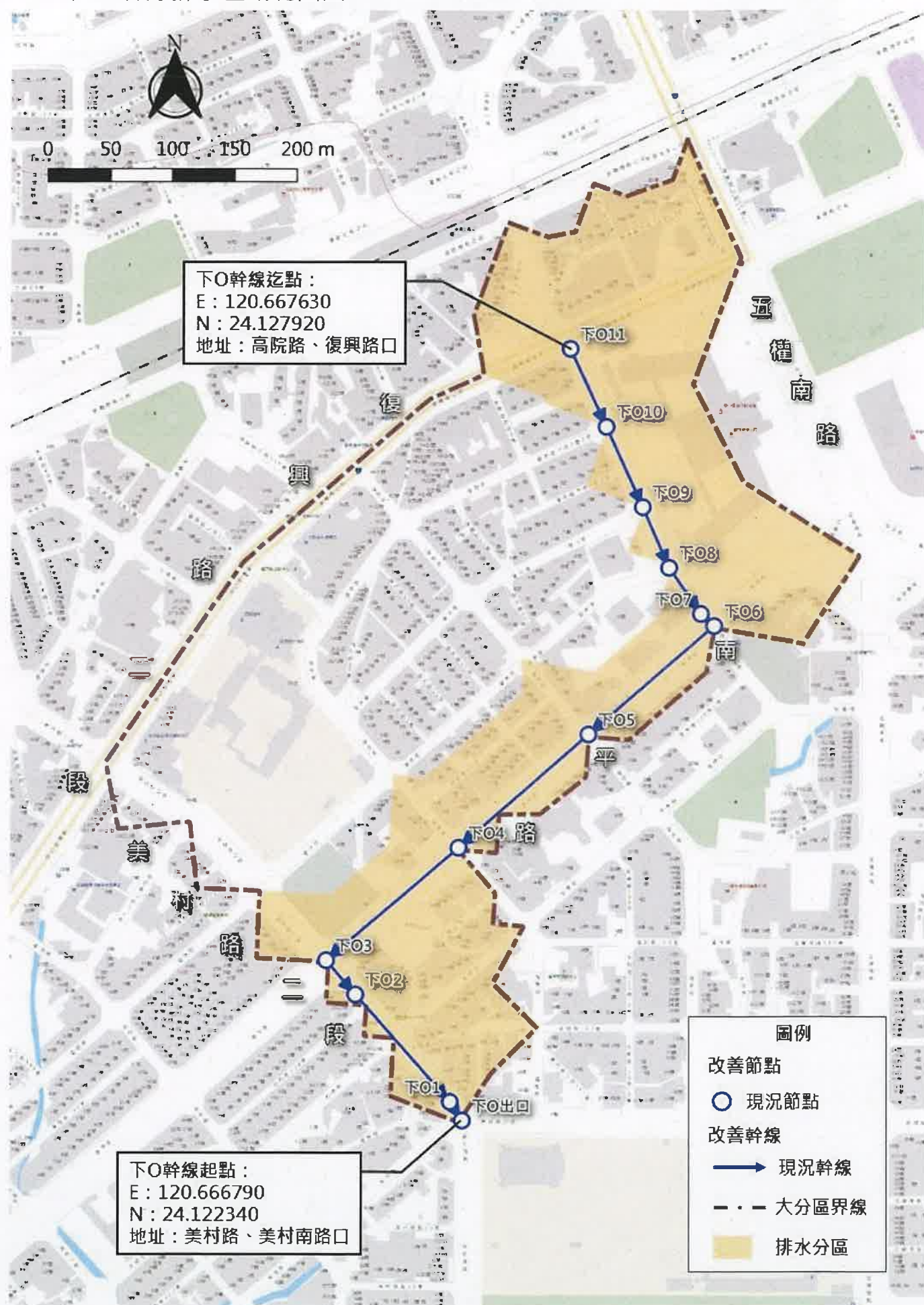
中華民國 112 年 10 月

下橋子排水分區排水區域範圍圖及公共雨水下水道建置索引

編號	幹線名稱	建置長度 (m)	起點 (下游)	迄點 (上游)
1	下O幹線	830.20	下O出口 E: 120.666790 N: 24.122340	下O11 E: 120.667630 N: 24.127920
2	下A幹線	787.98	下A出口 E: 120.660400 N: 24.112060	下A8 E: 120.658410 N: 24.117370
3	下S幹線	114.66	下S出口 E: 120.657900 N: 24.108850	下S2 E: 120.658960 N: 24.108970
4	下R幹線	703.62	下R出口 E: 120.657890 N: 24.107920	下R7 E: 120.656670 N: 24.113800
5	下Q幹線	77.98	下Q出口 E: 120.667870 N: 24.122340	下Q1 E: 120.668640 N: 24.122340
6	下P幹線	143.45	下P出口 E: 120.667380 N: 24.122350	下P2 E: 120.667390 N: 24.123640
7	下M幹線	160.14	下M出口 E: 120.665600 N: 24.121460	下M3 E: 120.664580 N: 24.122560
8	下I幹線	235.88	下I出口 E: 120.664700 N: 24.119120	下I2 E: 120.667020 N: 24.119100
9	下H幹線	301.93	下H出口 E: 120.664650 N: 24.119130	下H4 E: 120.662440 N: 24.120840
10	下D幹線	170.28	下D出口 E: 120.663860 N: 24.116750	下D2 E: 120.662200 N: 24.116790
11	下E幹線	285.05	下E出口 E: 120.663950 N: 24.116920	下E2 E: 120.666750 N: 24.116890
	合計	3811.17		



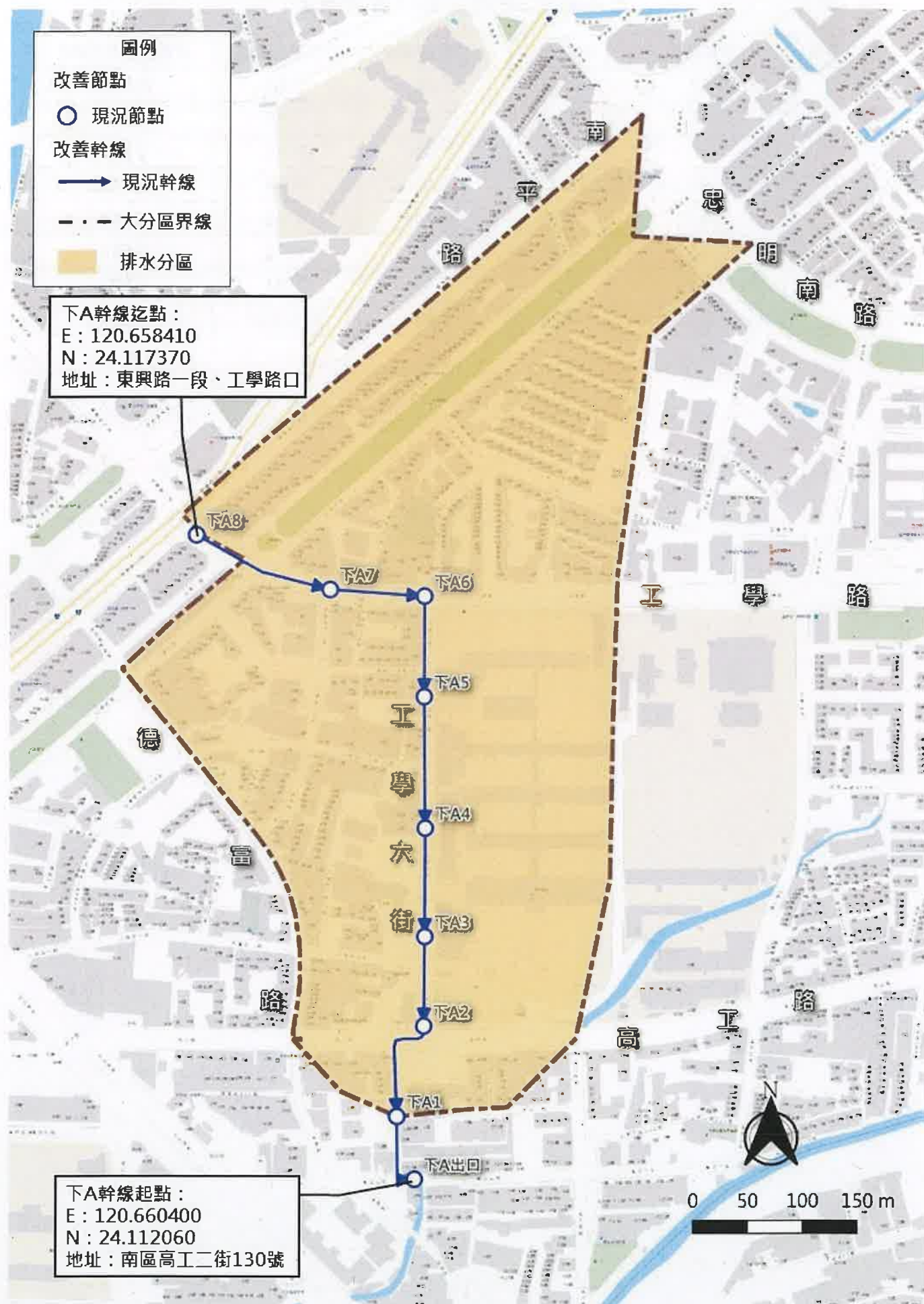
一、下O幹線排水區域範圍圖



下 O 幹線-幹線節點計畫流量表

排水名稱	管渠名稱	幹支線別	上游節點編號	下游節點編號	計畫逕流量(cms)
下 O 幹線	下 O11~下 O10	幹線	下 O11	下 O10	0.539
	下 O10~下 O9	幹線	下 O10	下 O9	0.624
	下 O9~下 O8	幹線	下 O9	下 O8	1.104
	下 O8~下 O7	幹線	下 O8	下 O7	1.123
	下 O7~下 O6	幹線	下 O7	下 O6	1.288
	下 O6~下 O5	幹線	下 O6	下 O5	1.544
	下 O5~下 O4	幹線	下 O5	下 O4	2.858
	下 O4~下 O3	幹線	下 O4	下 O3	4.072
	下 O3~下 O2	幹線	下 O3	下 O2	5.174
	下 O2~下 O1	幹線	下 O2	下 O1	5.345
	下 O1~下 O 出口	幹線	下 O1	下 O 出口	5.650

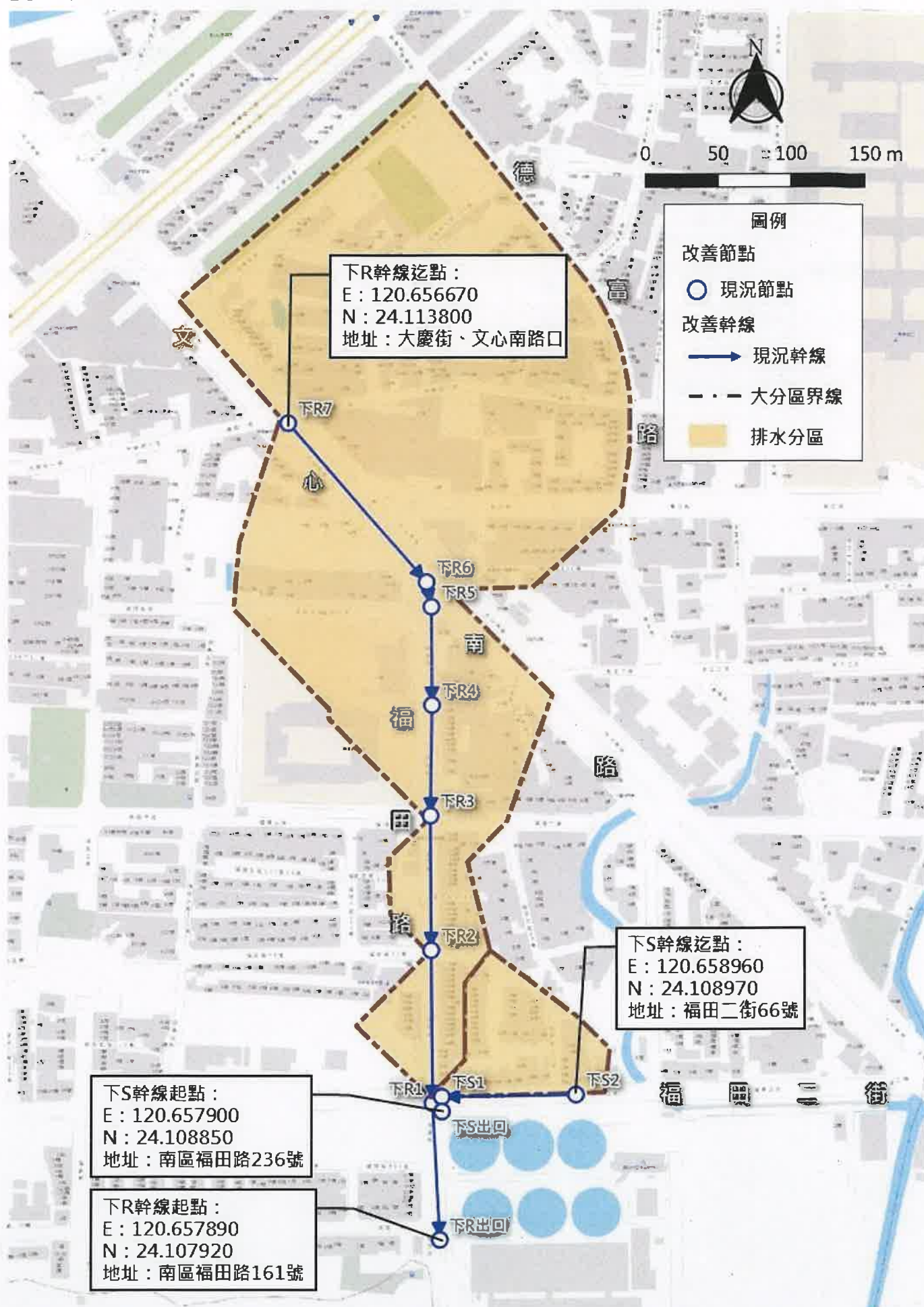
二、下 A 幹線排水區域範圍圖



下 A 幹線-幹線節點計畫流量表

排水名稱	管渠名稱	幹支線別	上游節點編號	下游節點編號	計畫逕流量(cms)
下 A 幹線	下 A8~下 A7	幹線	下 A8	下 A7	0.562
	下 A7~下 A6	幹線	下 A7	下 A6	1.394
	下 A6~下 A5	幹線	下 A6	下 A5	3.102
	下 A5~下 A4	幹線	下 A5	下 A4	3.673
	下 A4~下 A3	幹線	下 A4	下 A3	4.063
	下 A3~下 A2	幹線	下 A3	下 A2	4.687
	下 A2~下 A1	幹線	下 A2	下 A1	6.893
	下 A1~下 A 出口	幹線	下 A1	下 A 出口	7.234

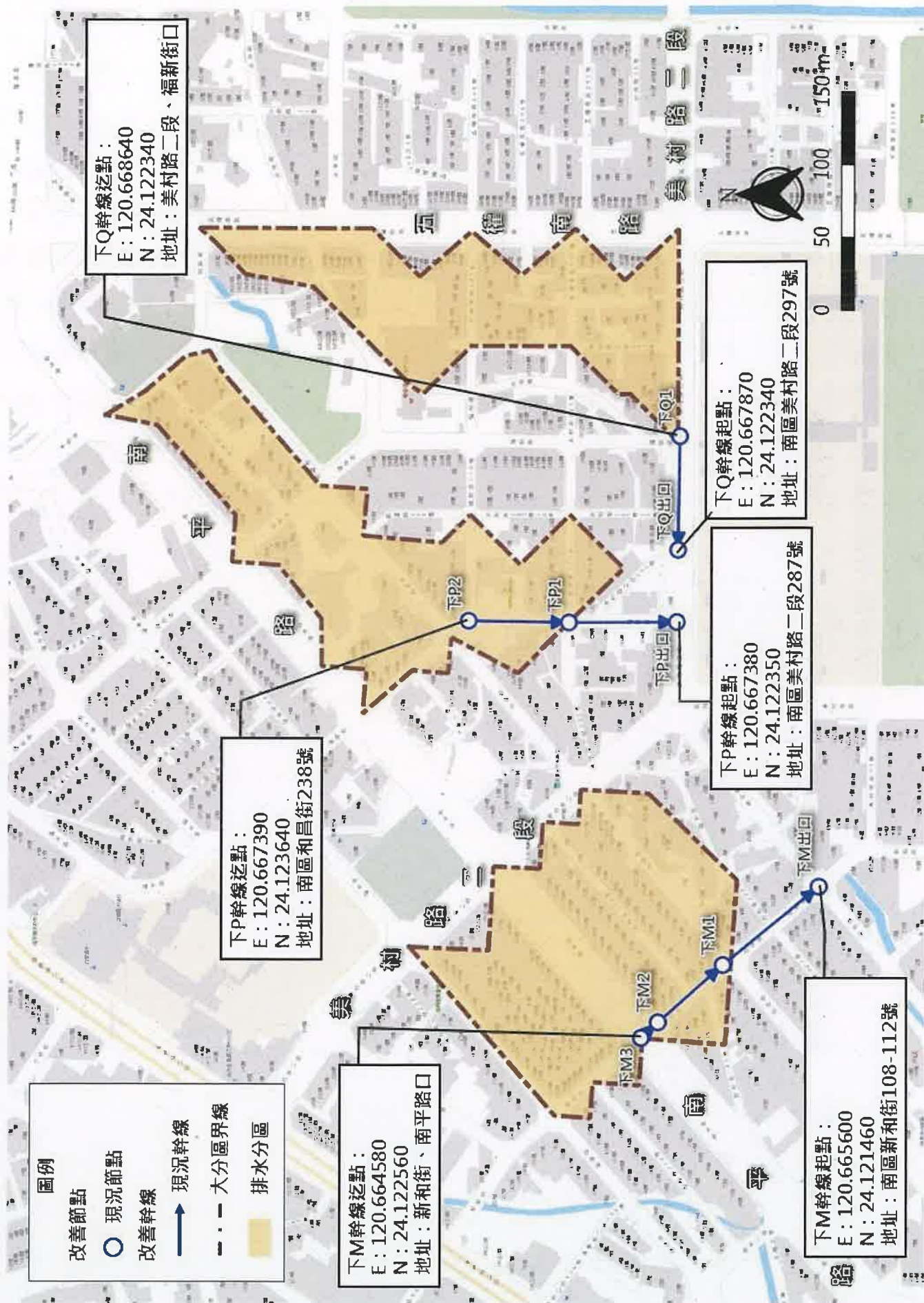
三、下 S 幹線及下 R 幹線排水區域範圍圖



下 S 幹線及下 R 幹線-幹線節點計畫流量表

排水名稱	管渠名稱	幹支線別	上游節點編號	下游節點編號	計畫逕流量(cms)
下 S 幹線	下 S2~下 S1	幹線	下 S2	下 S1	0.242
	下 S1~下 S 出口	幹線	下 S1	下 S 出口	0.291
下 R 幹線	下 R7~下 R6	幹線	下 R7	下 R6	0.522
	下 R6~下 R5	幹線	下 R6	下 R5	2.716
	下 R5~下 R4	幹線	下 R5	下 R4	3.063
	下 R4~下 R3	幹線	下 R4	下 R3	3.297
	下 R3~下 R2	幹線	下 R3	下 R2	3.654
	下 R2~下 R1	幹線	下 R2	下 R1	3.832
	下 S1~下 R1	幹線	下 S1	下 R1	0.001
	下 R1~下 R 出口	幹線	下 R1	下 R 出口	3.996

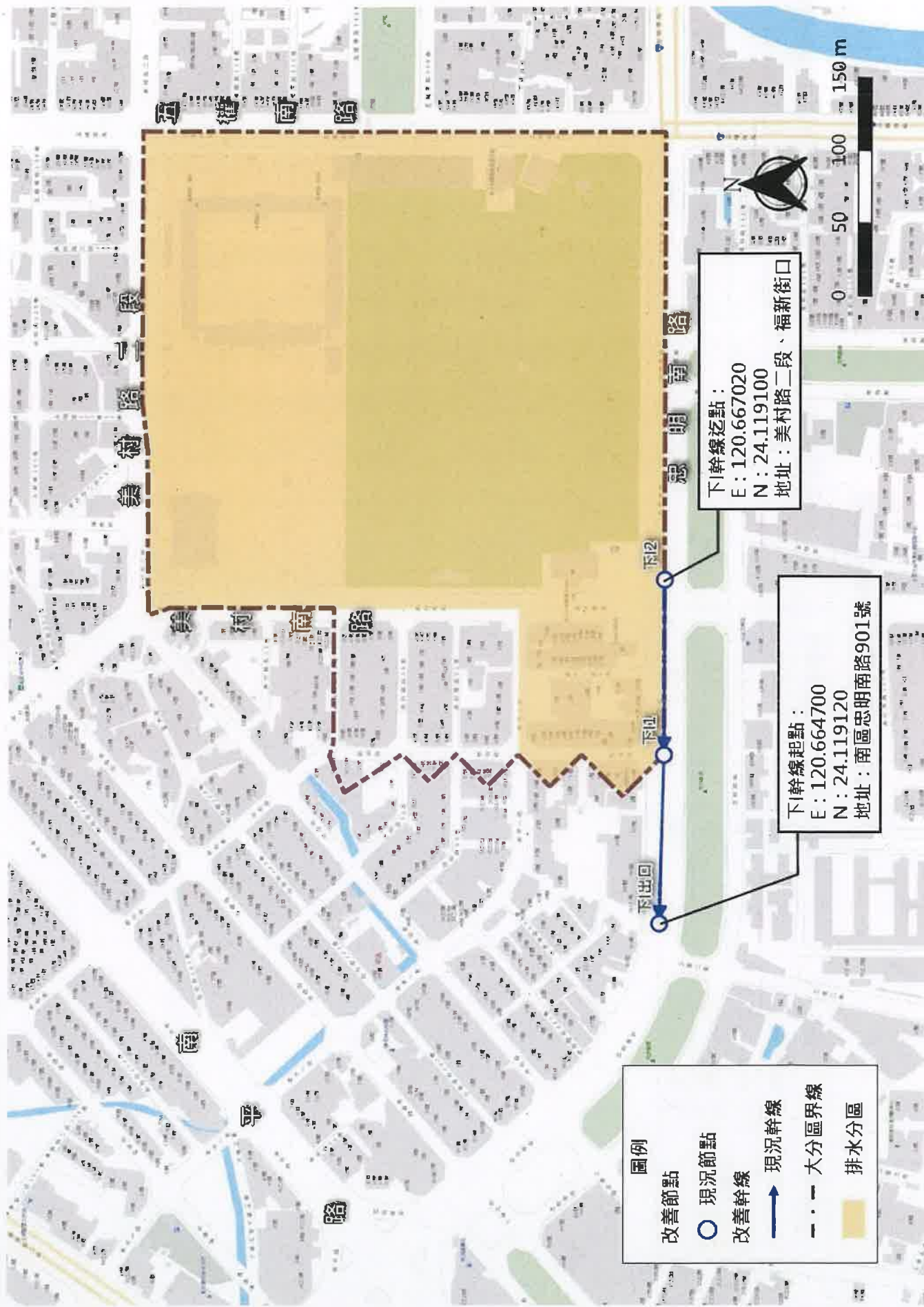
四、下Q幹線、下P幹線及下M幹線排水區域範圍圖



下 Q 幹線、下 P 幹線及下 M 幹線-幹線節點計畫流量表

排水名稱	管渠名稱	幹支線別	上游節點編號	下游節點編號	計畫逕流量(cms)
下 Q 幹線	下 Q1~下 Q 出口	幹線	下 Q1	下 Q 出口	0.644
下 P 幹線	下 P2~下 P1	幹線	下 P2	下 P1	0.614
	下 P1~下 P 出口	幹線	下 P1	下 P 出口	0.815
	下 M3~下 M2	幹線	下 M3	下 M2	0.346
下 M 幹線	下 M2~下 M1	幹線	下 M2	下 M1	0.436
	下 M1~下 M 出口	幹線	下 M1	下 M 出口	0.868

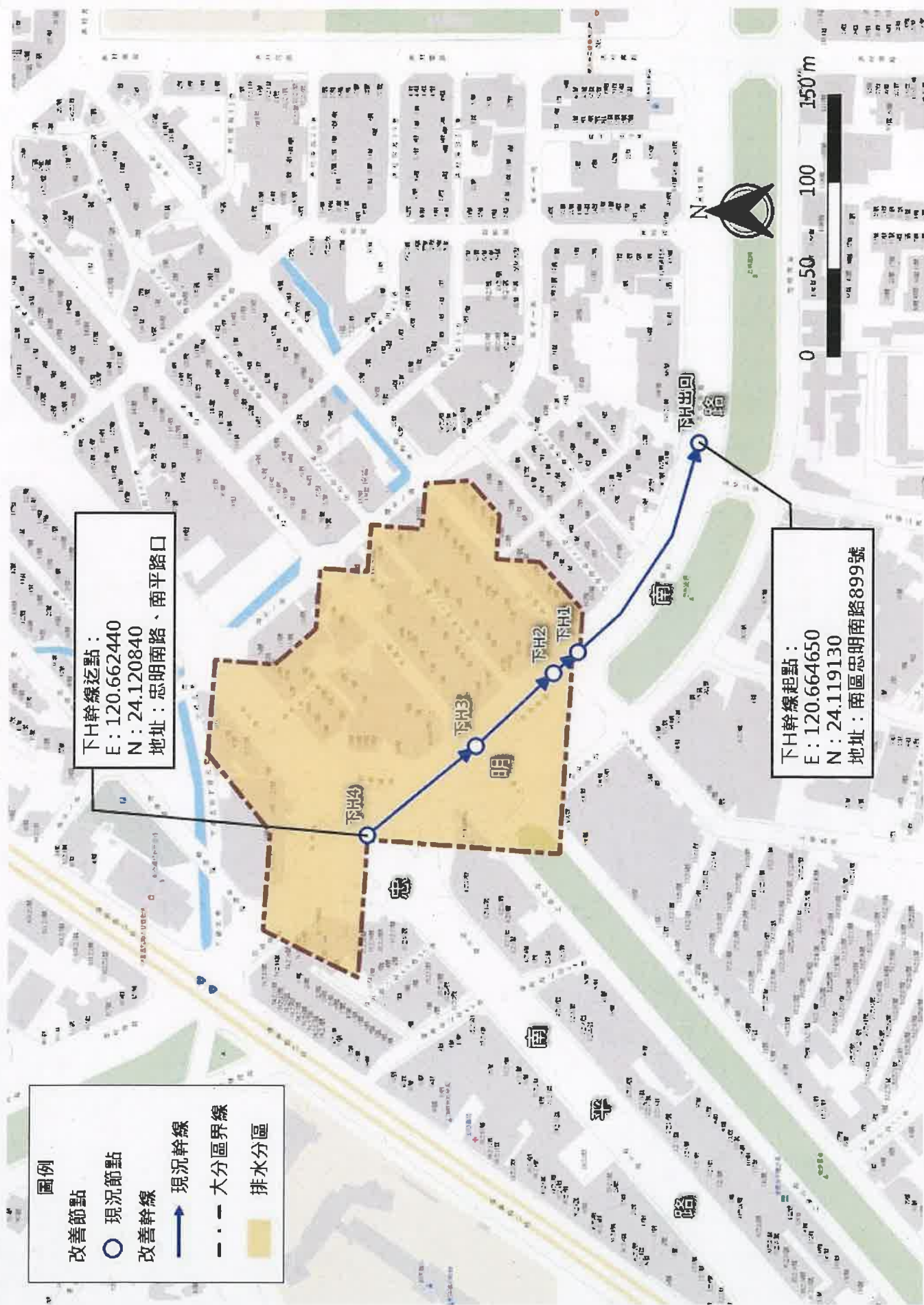
五、下I幹線排水區域範圍圖



下I幹線-幹線節點計畫流量表

排水名稱	管渠名稱	幹支線別	上游節點編號	下游節點編號	計畫逕流量(cms)
下I幹線	下I2~下I1	幹線	下I2	下I1	3494
	下I1-2~下I1-1	支線	下I1-2	下I1-1	0.090
	下I1-1~下I1	支線	下I1-1	下I1	0.416
	下I1~下I出口	幹線	下I1	下I出口	4.239

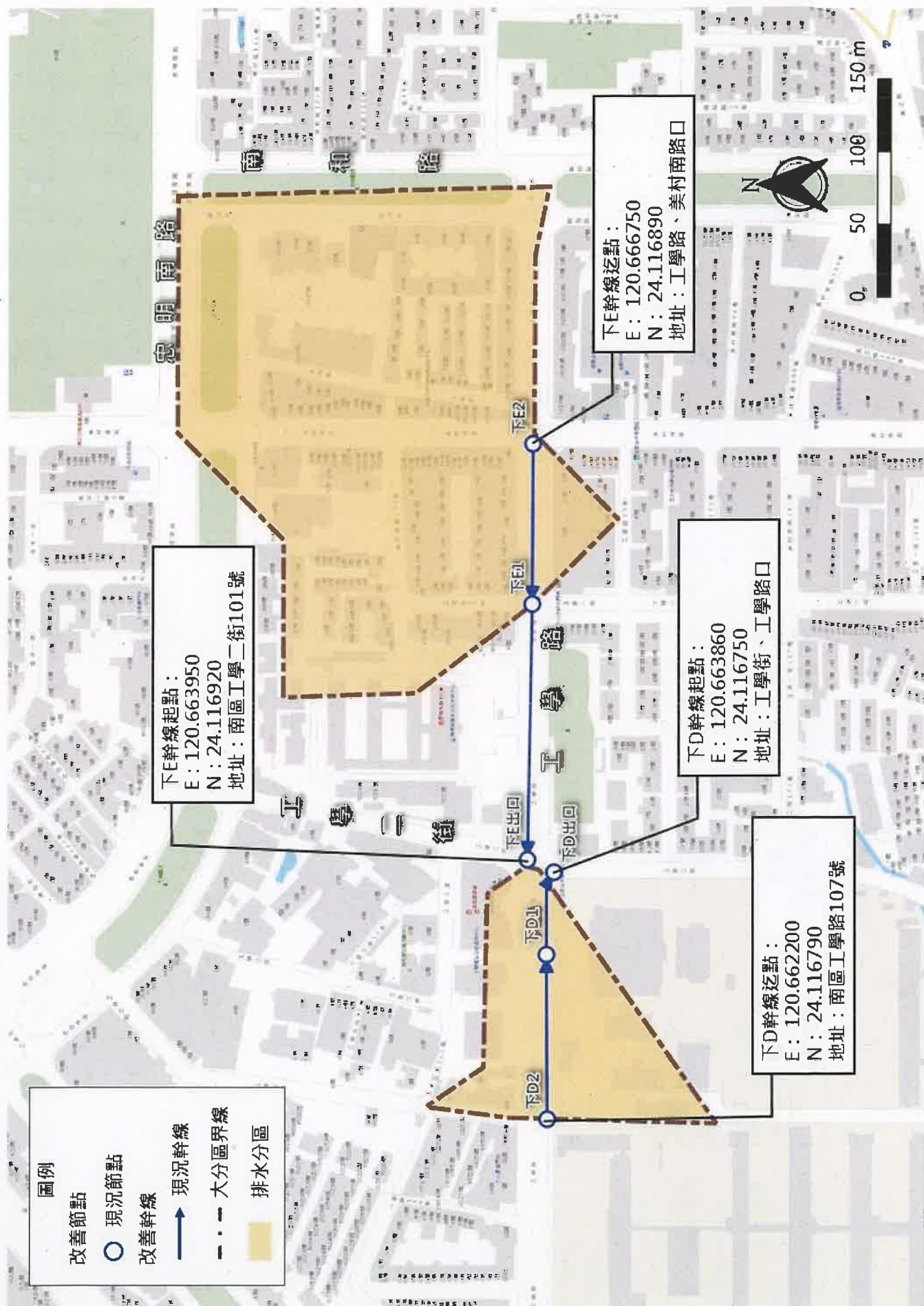
六、下H幹線排水區域範圍圖



下 H 幹線-幹線節點計畫流量表

排水名稱	管渠名稱	幹支線別	上游節點編號	下游節點編號	計畫逕流量(cms)
下 H 幹線	下 H4~下 H3	幹線	下 H4	下 H3	0.224
	下 H3~下 H2	幹線	下 H3	下 H2	0.660
	下 H2~下 H1	幹線	下 H2	下 H1	0.901
	下 H1~下 H 出口	幹線	下 H1	下 H 出口	1.021

七、下D幹線及下E幹線排水區域範圍圖



下 D 幹線及下 E 幹線-幹線節點計畫流量表

排水名稱	管渠名稱	幹支線別	上游節點編號	下游節點編號	計畫逕流量 (cms)
下 E 幹線	下 E2~下 E1	幹線	下 E2	下 E1	1.449
	下 E1~下 E 出口	幹線	下 E1	下 E 出口	2.228
下 D 幹線	下 D2~下 D1	幹線	下 D2	下 D1	0.417
	下 D1~下 D 出口	幹線	下 D1	下 D 出口	0.506