


臺中市政府水利局 公告

發文日期：中華民國111年1月24日

發文字號：中市水污營字第11100067871號

附件：範圍圖



主旨：公告本市豐原區田心里等附近地區污水下水道公告使用區域之範圍圖、開始使用日期、管理維護權責、新建房屋接用程序及尚未配合接管住戶之限期接管與處分等事項。

依據：下水道法第19條、第20條、第21條、第22條、第29條及第32條，下水道法施行細則第15條、第17條，臺中市污水下水道管理自治條例第4條、第7條、第8條。

公告事項：

一、本公告使用區域之污水下水道自公告之日起開始使用(詳如範圍圖)。

(一)本市豐原區豐原大道三段239巷、永康路213巷55弄、永康路211巷、永康路213巷及永康路213巷79弄所圍範圍。

(二)本市豐原區永康路299巷、永康路213巷及永康路所圍範圍。

(三)本市豐原區田心路二段267巷、田心路二段267巷37弄、永康路213巷、永康路299巷、永康路及田心路二段所圍範圍。

(四)本市豐原區豐原大道三段、田心路二段267巷南巷、田心路二段267巷及田心路二段所圍範圍。

(五)本市豐原區田心路二段272巷、田心路二段、及八寶圳所圍範圍。

(六)本市豐原區豐原大道二段、田心路二段、田心路二段272巷及八寶圳所圍範圍。

(七)本市豐原區藝文巷、育德街、市政路及育仁路所圍範圍。

(八)本市豐原區豐南街、育德街、藝文巷及育仁路所圍範圍。

二、依下水道法第20條規定，用戶排水設備之管理、維護，由下水道用戶自行負責，且應依下水道法施行細則第15條、臺中市污水下水道管理自治條例第7條、第8條規定向水利局申請核准。

三、本公告區域內未接管之住戶，應依下水道法第19條及其施行細則第17條規定，自公告開始使用日期起6個月內，依下水道法第21條規定，自行僱用登記合格之承裝商，向水利局（臺中市豐原區陽明街36號，電話：22289111轉53650）申請自行或委託辦理接管，完成與污水下水道聯接使用。

四、未於公告開始使用日期起6個月內完成與污水下水道聯接使用者，將依下水道法第32條第1項第1款規定，處以新臺幣1萬元以上10萬元以下罰鍰。

五、本公告開始使用日期以公告發文日期起算。

局長 范世億

臺中市污水下水道公告使用區域之範圍圖
豐原區田心里附近地區



- 一、公告範圍
豐原大道三段239巷、
永康路213巷55弄、
永康路211巷、
永康路213巷及
永康路213巷79弄所圍範圍

- 二、圖例說明
污水下水道公告
排水區域範圍

臺中市污水下水道公告使用區域之範圍圖 豐原區田心里附近地區



一、公告範圍
永康路299巷、
永康路213巷及
永康路所圍範圍

二、圖例說明


污水下水道公告
排水區域範圍



臺中市污水下水道公告使用區域之範圍圖
豐原區田心里附近地區




- 一、公告範圍
田心路二段267巷、
田心路二段267巷37弄、
永康路213巷、
永康路299巷、
永康路及田心路二段所圍範圍

- 二、圖例說明
 污水下水道公告
排水區域範圍

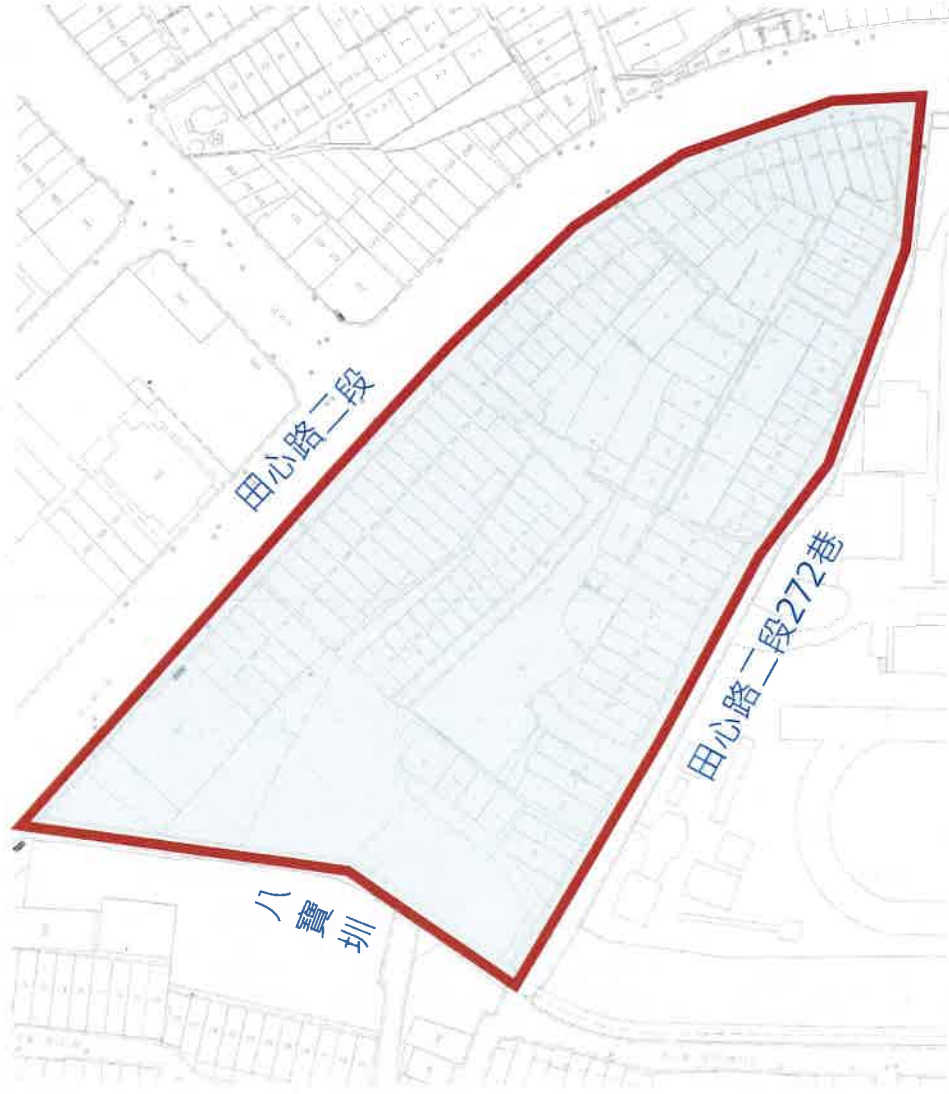
臺中市污水下水道公告使用區域之範圍圖 豐原區田心里附近地區




- 一、公告範圍
豐原大道三段、
田心路二段267巷南巷、
田心路二段267巷及
田心路二段所圍範圍

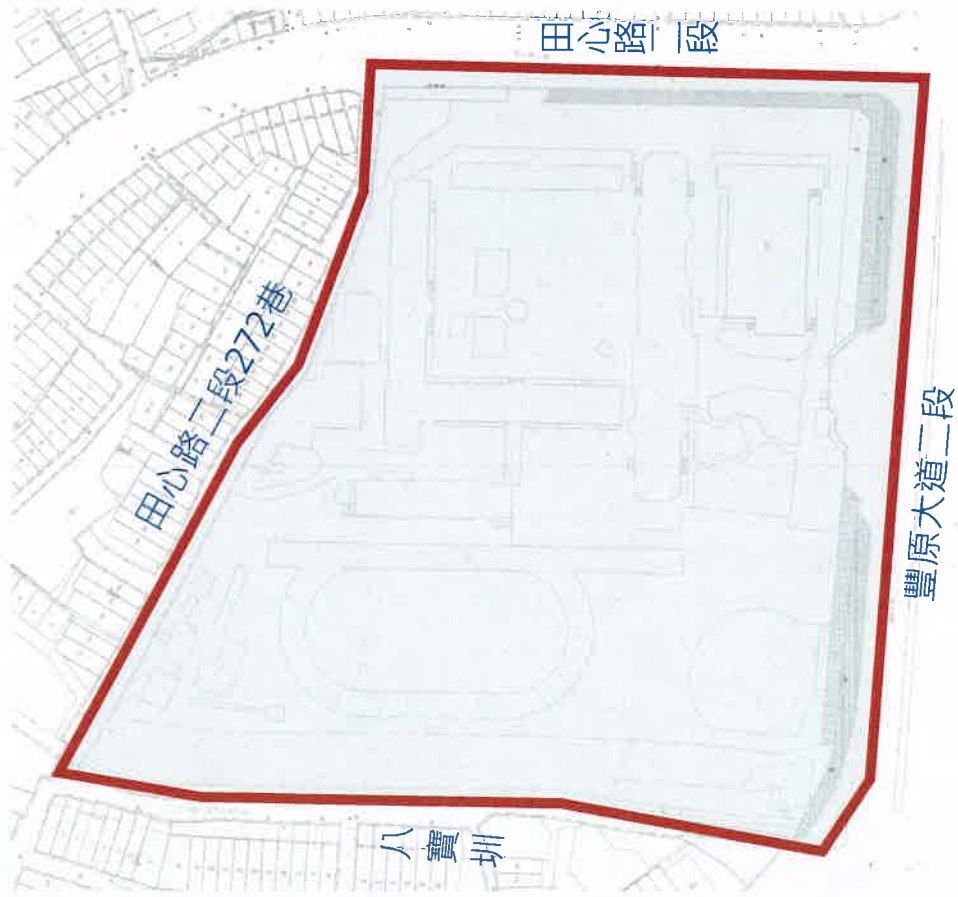
- 二、圖例說明
 污水下水道公告
排水區域範圍

臺中市污水下水道公告使用區域之範圍圖
豐原區田心里附近地區



- 一、公告範圍
田心路二段272巷、
田心路二段、
及八寶圳所圍範圍
- 二、圖例說明
 污水下水道公告
排水區域範圍

臺中市污水下水道公告使用區域之範圍圖
豐原區田心里附近地區



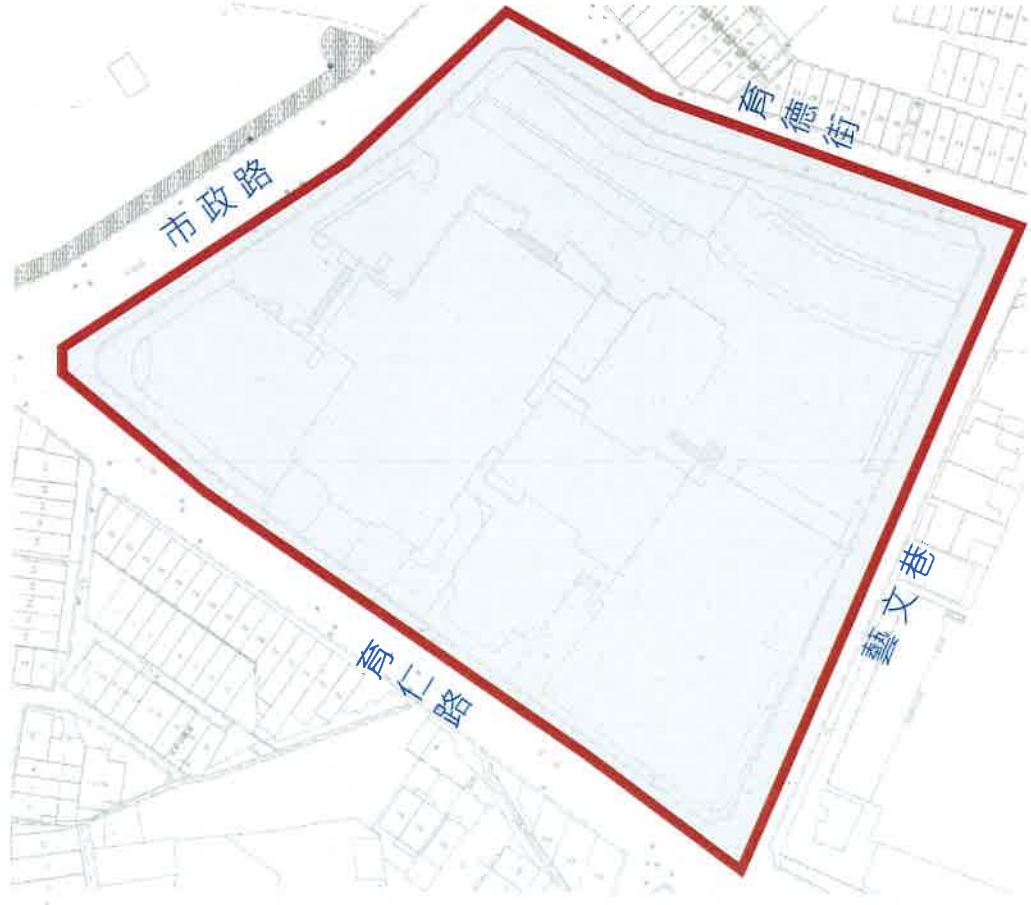
一、公告範圍 (豐田國小)
豐原大道二段、
田心路二段、
田心路二段272巷及
八寶圳所圍範圍

二、圖例說明

污水下水道公告
排水區域範圍



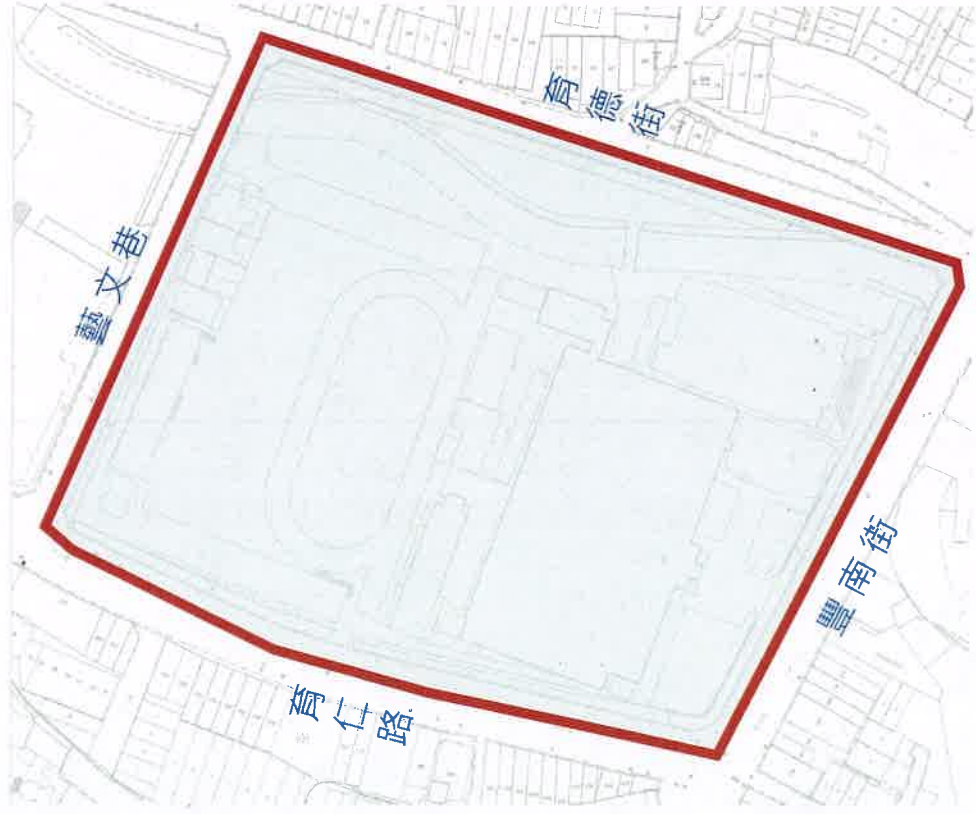
臺中市污水下水道公告使用區域之範圍圖 豐原區田心里附近地區



一、公告範圍 (豐原區公所)
藝文巷、
育德街、
市政路及
育仁路所圍範圍

二、圖例說明
污水下水道公告
排水區域範圍

臺中市污水下水道公告使用區域之範圍圖
豐原區田心里附近地區



一、公告範圍 (豐南國中)
豐南街、
育德街、
藝文巷及
育仁路所圍範圍

二、圖例說明

污水下水道公告
排水區域範圍

